



اثر طبیعی - ملی

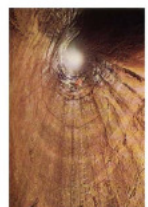
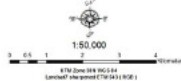
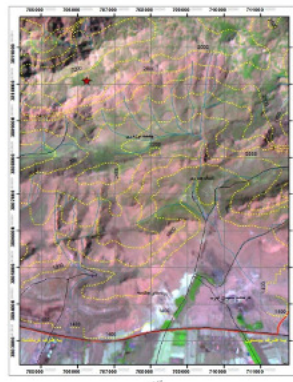


اثر طبیعی - ملی غار پروا

اثر طبیعی - ملی غار پروا



- راهنمای نقشه**
- نقشه طبیعی طبیعی پستانداری
 - رود
 - کوه
 - مختصات سراسر 200 متر
 - مختصات منطقه حفاظت شده بیستون



غار عمودی پروا - چاه زوهره - عمق آن 278 متری است و چاه‌های پهن‌تری نیز



نمایی از دروازه غار عمودی پروا

ارتفاع دهانه غار: ۳۰۵۰ متر
 تاریخ حفاظت: از سال ۱۳۸۰
 موقعیت: جاده ارتباطات پروا در داخل منطقه حفاظت شده بیستون
 نوع استفاده: مطالعاتی، پژوهشی، زیبایی شناسی و غارنوردی.

(اثر طبیعی ملی غار پروا واقع در استان کرمانشاه)
 شماره ۵۶۹۲-۵۲

۳۱/۱/۱۳۸۹ آگهی رسمی مصوبه شماره ۳۰۵ شورای عالی حفاظت محیط زیست
 شورای عالی حفاظت محیط زیست به استناد بند «الف» ماده ۳ قانون حفاظت و
 بهسازی محیط زیست غار پروا واقع در استان کرمانشاه را با حدود اربعه زیر با
 عنوان اثر طبیعی ملی تصویب نمود: محدوده با مختصات ۴۷ درجه و ۱۵ دقیقه و
 ۳۷ ثانیه طول شرقی و ۳۴ درجه و ۲۵ دقیقه و ۹ ثانیه عرض شمالی مختصات
 جغرافیایی.

واژه پروا مرکب از دو کلمه «پر» و «آو» که در زبان کردی به معنای پر و آب می باشد (پُر آب) نام قله‌ای است در دوازده کیلومتری شمال شرق شهر کرمانشاه و در میان منطقه حفاظت شده بیستون که اطراف آن را قله صخره‌ای مرتفعی فرا گرفته است. نام غار نیز برگرفته از نام همین قله است. قله پرآو مشرف بر شهر کرمانشاه و مرتفع‌ترین قله بعد از قله شاهو می‌باشد. دهانه غار پرآو در جنوب منطقه‌ای به نام میدان پروا که در متری پایین قله شیخ علیخان یا قله پروا قرار دارد، غار پرآو که بزرگترین غار عمودی دنیا و دومین اثر طبیعی ملی کرمانشاه است با همت یک گروه ۴ نفره از کارشناسان و محیط‌بانان اداره کل حفاظت محیط زیست کرمانشاه به سرپرستی مهندس فرشاد فتاحی نقشه‌برداری و به عنوان اثر طبیعی ملی به سازمان حفاظت محیط زیست معرفی و در سال توسط سازمان مذکور به عنوان اثر طبیعی ملی به ثبت رسید. یکی از ویژگی‌های منحصر به فرد غار پروا وجود دهانه آن در ارتفاع سه هزار متری از سطح دریا است که این بالاترین سطح در بین تمام غارهای دنیا می‌باشد. عمق غار پروا متر و طول آن متر می‌باشد. تعداد حلقه چاه در آن شناسایی و عمیق‌ترین چاه آن چاه شماره به عمق متر است، شرایط ژئوفیزیک غار به

گونه‌ای است که دمای آب جاری در داخل آن و سردت هوا خیلی زیاد (بین - درجه سانتیگراد) و در هیچ کجای غار دما بالاتر از این نیست. بدنه و دیوار سنگی داخل غار بسیار خشن و متخلخل است و این باعث می‌شود که لباس غارنوردان در حین پیمایش سریعاً پاره شود. آب سرد به لباسهای زیر و سطح بدن نفوذ می‌کند که دشواری‌های پیمایش را زیادتر می‌کند. این غار یکی از سخت‌ترین غارهای جهان بوده و متأسفانه تاکنون جان تعدادی از غارپیمایان و کوهنوردان کشور را گرفته است. تاکنون وجود هیچ موجود زنده‌ای در داخل غار گزارش نگردیده است.



اثر طبیعی - ملی



اثر طبیعی - ملی غار قوری قلعه

وسعت: ۴ هکتار

تاریخ حفاظت: از سال ۱۳۸۰

جانوران: خفاش گوش موشی موقعیت: جاده کرمانشاه - پاوه
نوع استفاده: مطالعاتی، پژوهشی، زیبایی‌شناسی و گردشگری. این غار که در تاریخ ۱۳۸۰/۳۰/۸ به عنوان اثر طبیعی ملی معرفی گردید به طول ۱۲ کیلومتر و عمق ۳۱۴۰ متر به عنوان بزرگترین غار آبی آسیا شناخته شده است.

شماره ۱۲-۳۲۲۲۱ ۳۰/۸/۱۳۸۰

آگهی رسمی مصوبه شماره ۲۰۲ مورخ ۲۵/۷/۸۰ شورایی عالی حفاظت محیط زیست به استناد بند «الف» ماده ۳ قانون حفاظت و بهسازی محیط زیست غار قوری قلعه واقع در استان کرمانشاه به طول تقریبی ۱۲ کیلومتر با جهت شمال غربی به شمال شرقی، با شیب متوسط ۳٪ و با فاصله ۸۵ کیلومتر از شهر کرمانشاه (۱۹ کیلومتری شمال جوائزود، ۲۵ کیلومتری شمال شرقی شهر پاوه و ۲۵ کیلومتری شمال غرب شهر روانسر) و در یک کیلومتری شمال روستای قوری قلعه بعنوان اثر طبیعی ملی تعیین و اعلام می‌گردد.

شماره ۱۲-۲۹۲۱۷ ۲۰/۷/۱۳۸۱

این غار در فاصله ۸۵ کیلومتری شهر کرمانشاه و ۲۵ کیلومتری شمال شرقی شهر پاوه و ۱۰۰۰ متری شمال روستای قوری قلعه می‌باشد. نام غار برگرفته از نام همین روستا می‌باشد که روایاتی در خصوص نامگذاری آن وجود دارد. در ایام قدیم اطراف این روستا را قلعه‌های مختلفی در بر گرفته که شکل یکی از این قلعه‌ها شبیه قوری بوده است به همین دلیل نام این روستا و این غار به قوری قلعه نامگذاری شد.

در روایتی دیگر، اینکه چرا روستا و غار را قوری قلعه نامیده‌اند به دوره ساسانیان بازمی‌گردد. در آن دوره دژی بزرگ و مستحکم بنا شد که هم اکنون نیز آثاری از آن به جای مانده است. این دژ به جهت بزرگی بعدها از سوی مردم زبانان آن منطقه به گورا قلا نامیده شد. کلمه گورا در زبان کردی به معنای بزرگی و قلا به معنای قلعه یا دژ می‌باشد. در اثر گذشت زمان این نام به تدریج



تغییر کرده و به نام‌های گوری قلا و در آخر به قوری قلعه معروف شده است. بعدها پس از ساختن آبادی در کنار دژ همان نام یعنی قوری قلعه به روستا اطلاق شد.

ویژگی مهمی که باعث گردیده غار به عنوان یک اثر طبیعی ملی معرفی گردد منحصر به فرد بودن آن و همچنین زیستگاه نوعی خفاش کمیاب می‌باشد که مناسفانه به دلیل کم‌توجهی متولیان اداره غار که هم اکنون به یک مرکز توریستی و تفریحی تبدیل گردیده نه تنها دیواره‌های غار در حال از بین رفتن می‌باشد بلکه آثاری نیز از این پستاندار در غار مشاهده نمی‌گردد. در حال حاضر این غار توسط سازمان میراث فرهنگی، صنایع دستی و گردشگری تحت ساماندهی و مدیریت قرار گرفته و دستگاه مذکور بهره‌بردار آن می‌باشد. از آنجا که همه ساله تعداد زیادی گردشگر از این غار بازدید می‌نمایند مورد توجه مسئولین قرار گرفته و حاضر به تحویل آن به سازمان حفاظت محیط زیست نمی‌باشند. و سازمان حفاظت محیط زیست نیز تاکنون اقدامی جدی در این رابطه ننموده است.

